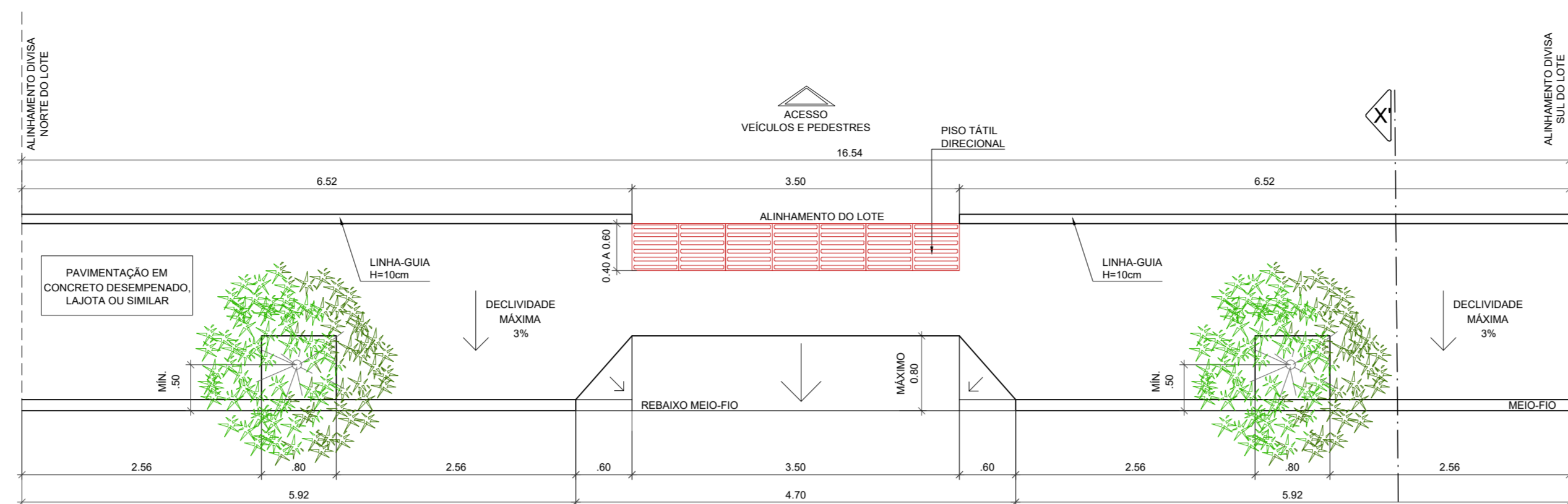
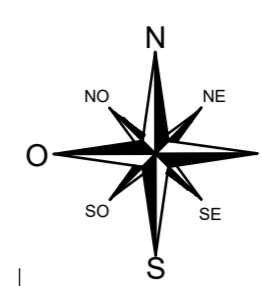
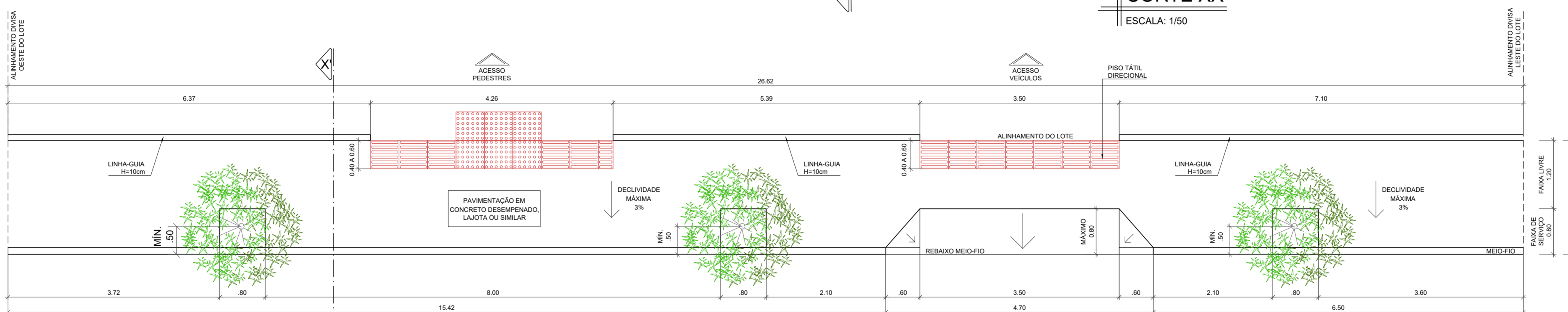


PLANTA DE SITUAÇÃO

ESCALA: 1/500



DETALHE 01



DETALHE 02


PASSEIO PÚBLICO

ESCALA: 1/50

CORTE XX'

ESCALA: 1/50

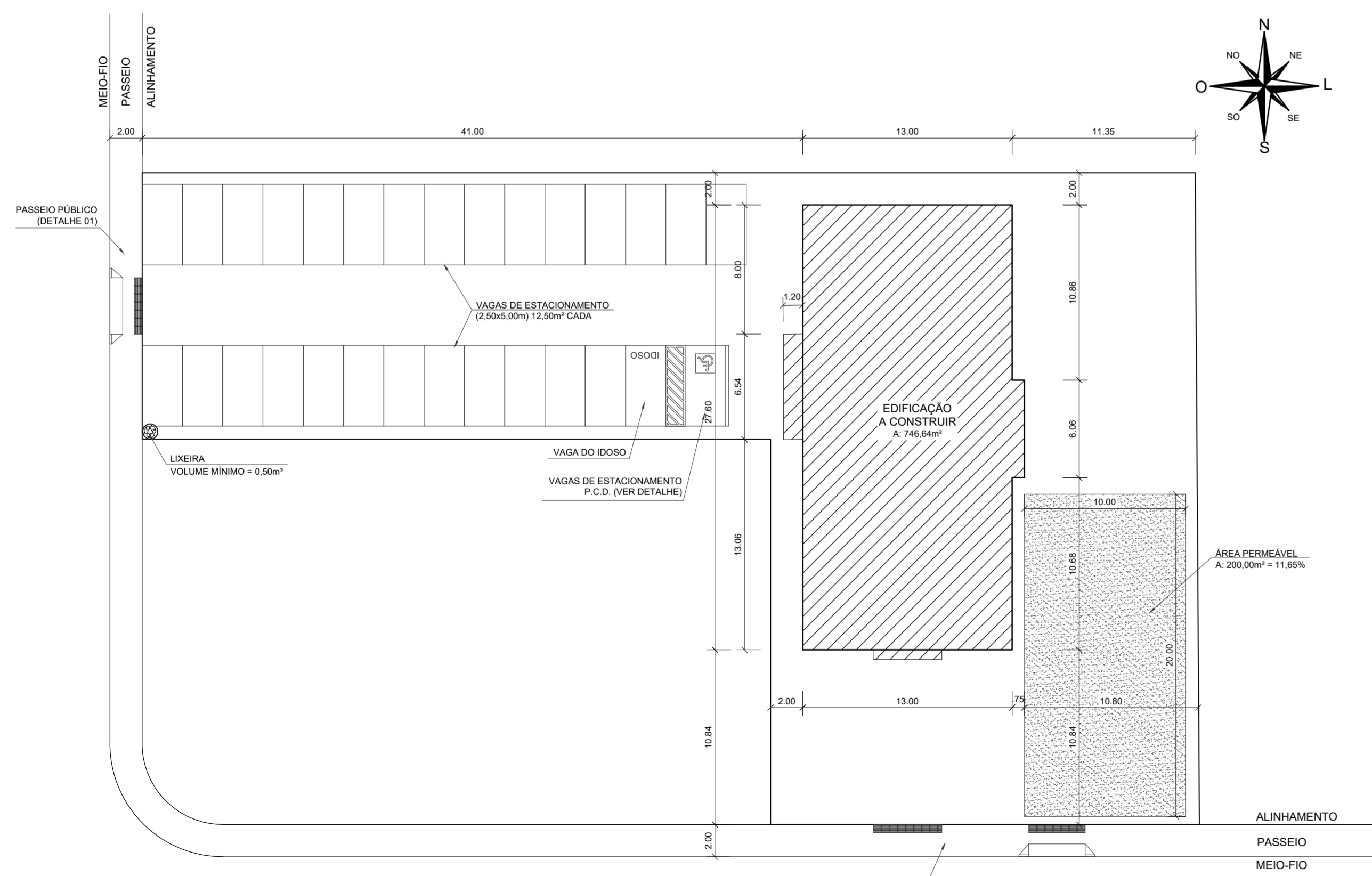
CONTRASTES RECOMENDADOS ENTRE AS CORES DA SINALIZAÇÃO TÁTIL E DO PISO ADJACENTE



Fonte: ABNT NBR 16537 (2016)

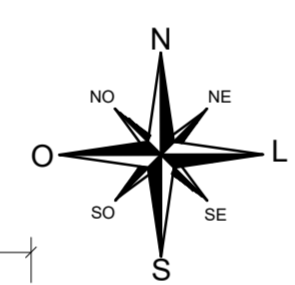
NOTAS SOBRE O PASSEIO:
 - A SINALIZAÇÃO TÁTIL NO PISO E A LINHA-GUIA DEVEM POSSUIR UMA DIFERENÇA DO VALOR DE LUMINÂNCIA DE NO MÍNIMO 30 PONTOS EM ESCALA RELATIVA EM RELAÇÃO À SUPERFÍCIE DO PISO ADJACENTE.
 - O COEFICIENTE DE ATRITO DOS PISOS DA CALÇADA DEVE SER MAIOR OU IGUAL A 0,40. SE A PAVIMENTAÇÃO FOR EM CONCRETO BRUTO OU CIMENTADO DESEMPENADO, SEM QUALQUER REVESTIMENTO OU ALISAMENTO, FICA DISPENSADO A EXIGÊNCIA DE ENSAIO DE ADIPTAÇÃO.

NOTAS SOBRE A ARBORIZAÇÃO:
 - NOS PASSEIOS PÚBLICOS, O PLANTIO DE ÁRVORES, EM LOCAIS ONDE HÁ PRESENÇA DE REDES DE ENERGIA ELÉTRICA E TELEFÔNICA, DEVE SER RESTRITO ÀS ÁRVORES DE PEQUENO PORTE QUE ATINGEM ATÉ QUATRO METROS DE ALTURA, EM SUA FASE ADULTA.
 - AS PLANTAS DEVERÃO OBSERVAR UM DISTANCIAMENTO MÍNIMO DE 50 CENTÍMETROS DO MEIO-FIO.
 - AS MUDAS DAS ÁRVORES A SEREM PLANTADAS DEVERÃO TER SISTEMA RADICULAR QUE NÃO AFLORE A SUPERFÍCIE, DE MODO A EVITAR DANOS AO PASSEIO E À PAVIMENTAÇÃO.



PLANTA DE LOCALIZAÇÃO

ESCALA: 1/250



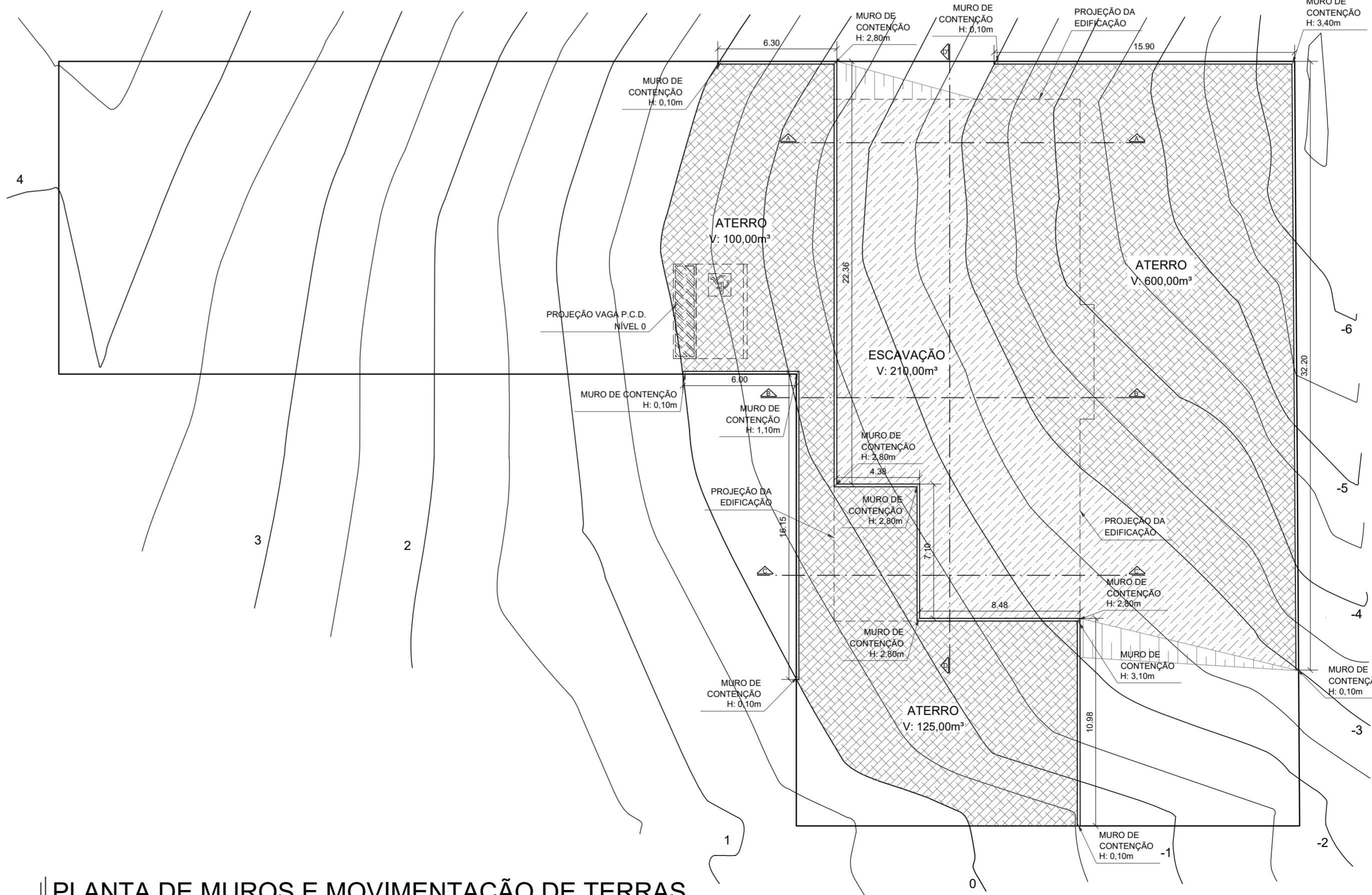
TAXA DE OCUPAÇÃO (TO)

PAVIMENTO	ÁREA	TO MÁXIMO	TO REAL
TÉRREO	363,35m²	70%	21,17%

COEFICIENTE DE APROVEITAMENTO (CA)

ÁREA TOTAL CONSTRUÍDA	ÁREA DO LOTE	CA BÁSICO	CA REAL
746,64m²	1.716,00m²	2,0	0,4351

ZONEAMENTO: MACROZONA URBANA CONSOLIDADA (MZUC)
 USO DO SOLO: INSTITUCIONAL



PLANTA DE MUROS E MOVIMENTAÇÃO DE TERRAS

ESCALA: 1/200
 ÁREA TOTAL DE MUROS: 242,45m²
 VOLUME DE ATERRAMENTO: 825,00m³
 VOLUME DE ESCAVAÇÃO: 210,00m³

OBRA: **SEDE DA AMEOSC**

ENDEREÇO: Rua Segundo Anibal Balbinot e Rua Antonio Candido da Rocha, Bairro Agostini - São Miguel do Oeste - SC

PROJETO: **ARQUITETÔNICO**

CONTEÚDO: Planta de Situação, Planta de Localização, Planta de Muros e Mov. de Terra, Detalhe do Passeio Público

RESPONSÁVEL TÉCNICO: _____

PROPRIETÁRIO: _____

TIPO DE OBRA: Pública	MUNICÍPIO: São Miguel do Oeste - SC	ART: Em anexo	PRANCHA: 1/7
PROJETO/DESENHO: Fernanda Herbert	DATA: Outubro de 2019	ÁREA: 746,64m²	ESCALA: Indicada